

# Велопешеходный мост через реку Ангара

---

ИРКУТСКИЙ НАЦИОНАЛЬНЫЙ ИССЛЕДОВАТЕЛЬСКИЙ  
ТЕХНИЧЕСКИЙ УНИВЕРСИТЕТ







# Концепция развития кампуса

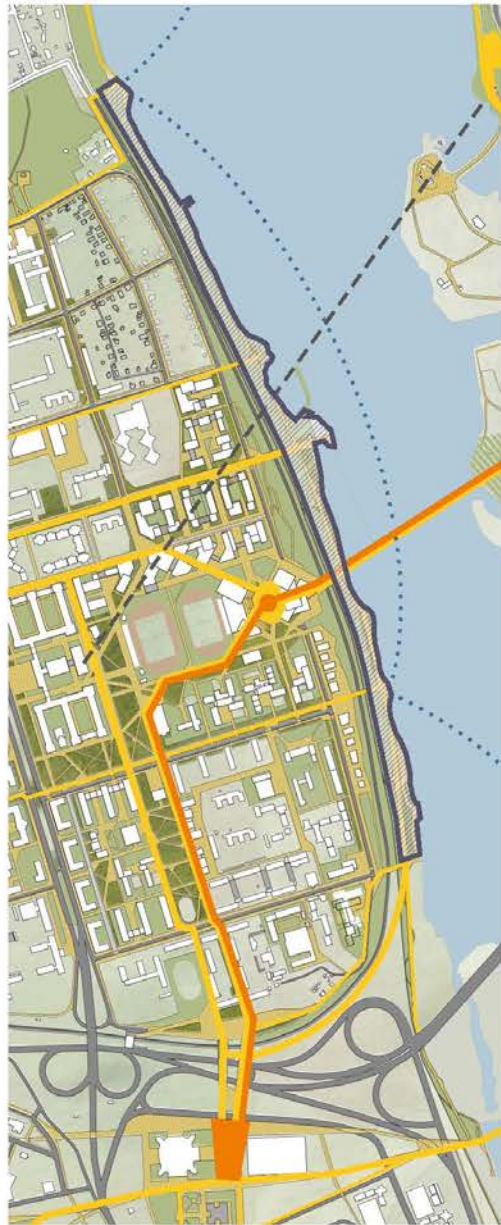


## ПЕРЕЧЕНЬ ПЛАНИРУЕМЫХ ОБЪЕКТОВ:

- 1 Учебный блок, пристраиваемый к главному корпусу
- 2 Учебный корпус
- 3 Лабораторный корпус
- 4 Общежитие 1-ой очереди
- 5 Блок общежития, пристраиваемый к существующему зданию (2-ой очереди)
- 6 Общежитие 3-ей очереди
- 7 Жилье для преподавателей
- 8 Технопарк
- 9 Бизнес-инкубатор
- 10 Гостиница ИРНИТУ
- 11 Центр корпоративных объединений
- 12 Библиотека
- 13 Межвузовский водно-спортивный комплекс
- 14 Межвузовский дворец молодежи
- 15 Многофункциональный центр
- 16 Коммерческие объекты
- 17 Форум
- 18 Реконструируемый стадион
- 19 Общеобразовательная школа с техническим уклоном
- 20 Детский сад
- 21 Поликлиника
- 22 Межвузовское общежитие для иностранных студентов
- 23 Жилые дома для преподавателей ИРНИТУ
- 24 Храм
- 25 Инженерная школа



## НАБЕРЕЖНАЯ СТУДГОРОДКА



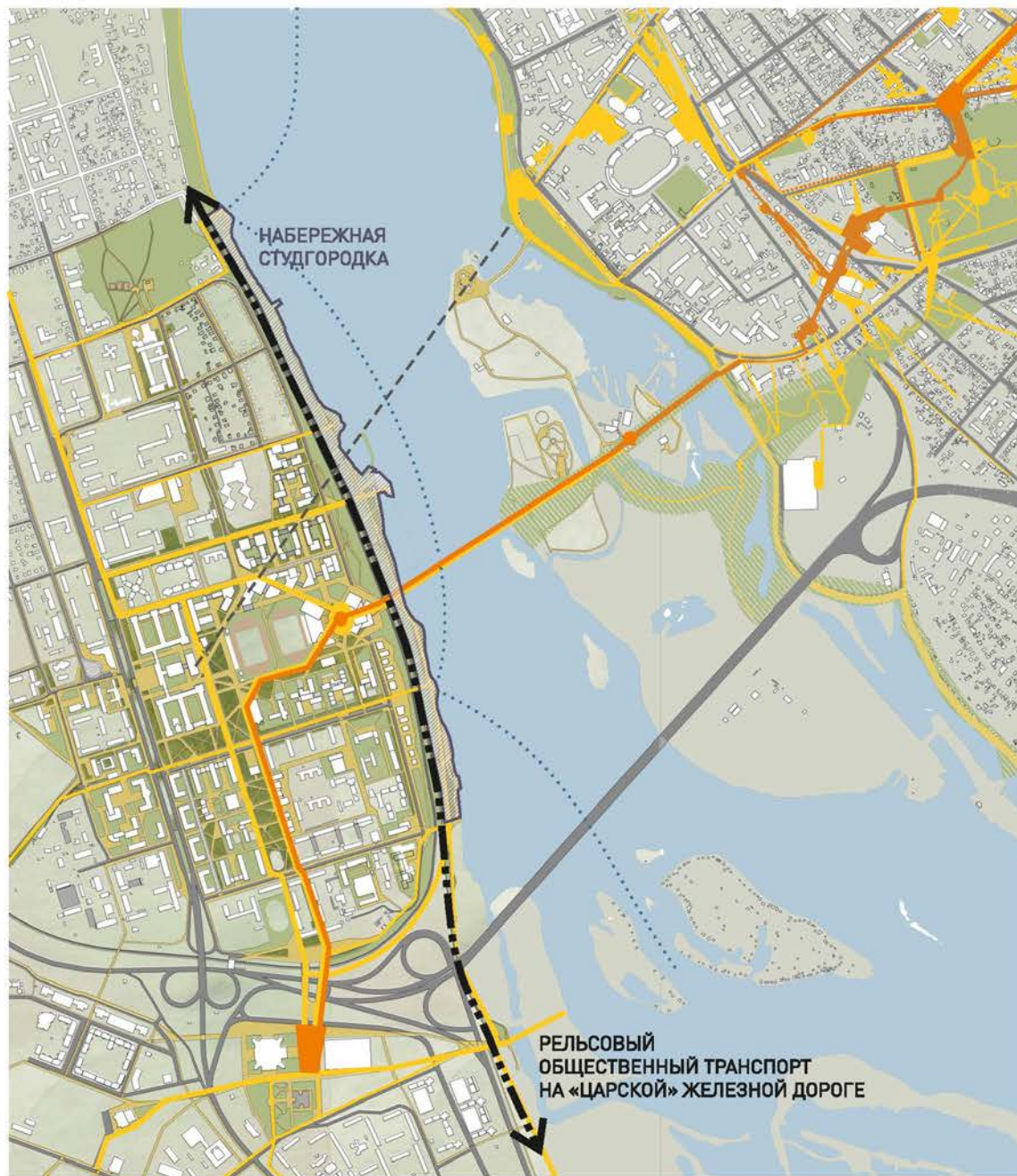
Набережная реки Упы Тула



Набережная реки Камы Пермь







# 365 МЕТРОВ

ДЛИНА МОСТА НАД АКВАТОРИЕЙ

ОБЩАЯ ДЛИНА – 671 М;

НАД ЖЕЛЕЗНОЙ ДОРОГОЙ  
И ЛЕВОБЕРЕЖНОЙ  
НАБЕРЕЖНОЙ – 114 М;

РАСТРУБ НА ОСТРОВЕ  
КОННЫЙ (ДАЛЕЕ ПЕРЕХОДИТ  
В ПЕРГОЛУ) – 192 М

ШИРИНА ПРОХОЖЕЙ И ПРОЕЗЖЕЙ ЧАСТИ,  
КАК И ОСТАЛЬНЫЕ ПАРАМЕТРЫ,  
БУДЕТ УТОЧНЕНА  
ПРИ ДАЛЬНЕЙШЕМ ПРОЕКТИРОВАНИИ.

- Мост расположен в соответствии с Концепцией развития кампуса ИРНИТУ и сопряжен с Системой общественных пространств исторического центра Иркутска.
- Учитывается фарватер, предусматривается возможность прохождения речных судов и теплоходов.



## АНАЛОГОВЫЙ РЯД



Пешеходный мост через реку Есиль  
Астана, Казахстан

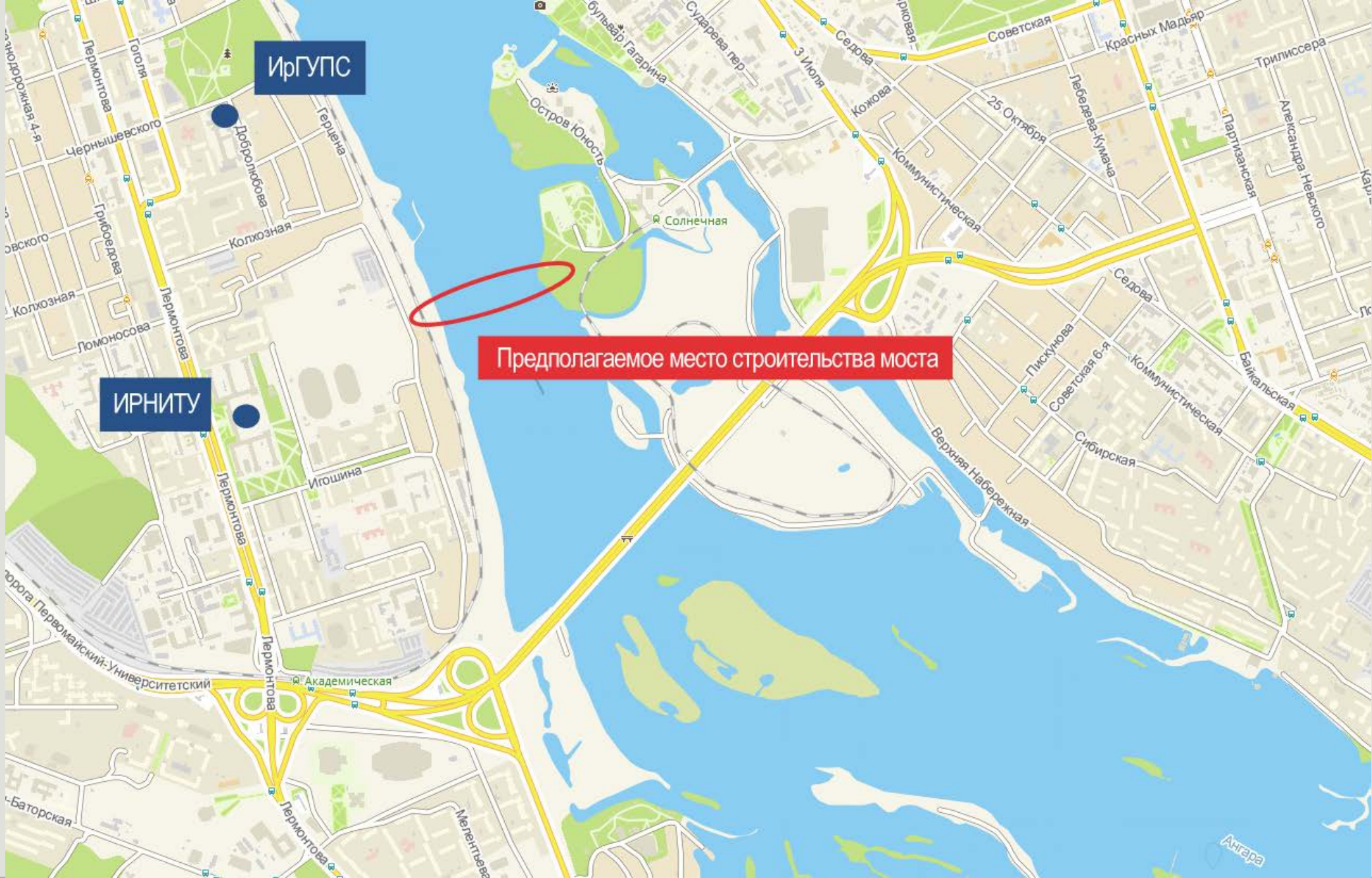




ИрГУПС

ИРНИТУ

Предполагаемое место строительства моста





частный сектор

гаражи

антенное поле

частный сектор

аллея "120 лет Транссибу"

Остров Конный

о. Конный

Площадная 5/1

Ломоносова

Радиостанция 5

Басм. Украинки

ГУ

40

5/1

1в

1

3

1в

1а

1

3

1а/3

1

9

7

9

11

21

16

5/3

4б

4

3'

3а

3

3

3

3

3

3

3

3

3

3

3

3

3

3

3

4

5/2

1

1

1

1

1

1

1

1

1

1

1

1

1

1

1

1

1

1

1

1

1

1

1

1

1

1

1

1

1

1

1

1

1

1

1

1

1

1

1

1

1

1

1

1

1

1

1



38:36:000033:375

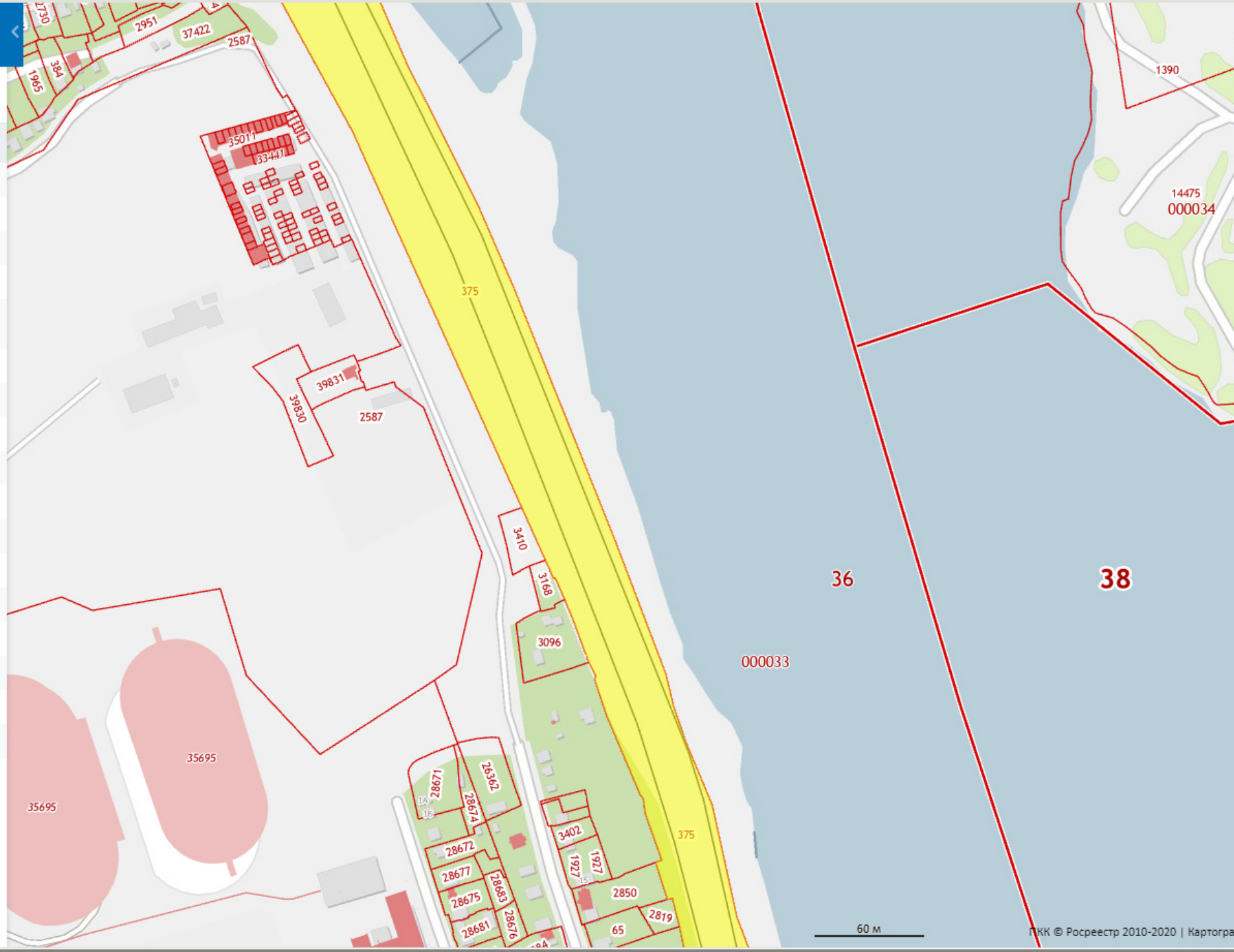
План ЗУ → План КК →



**Информация**

**Услуги**

Тип:	Объект недвижимости
Вид:	Земельный участок
Кадастровый номер:	38:36:000033:375
Кадастровый квартал:	38:36:000033
Кадастровый номер землепользования:	38:36:000000:26
Статус:	Ранее учтенный
Адрес:	-
Категория земель:	Категория не установлена
Форма собственности:	-
Кадастровая стоимость:	1 564 086 223,7 руб.
Дата определения КС:	01.01.2012
Дата внесения сведений о КС:	27.10.2015
Дата утверждения КС:	12.09.2015
Дата применения КС:	-
Уточненная площадь:	722 435 кв. м
Разрешенное использование:	-
По документу:	-





# Фотографии участка

